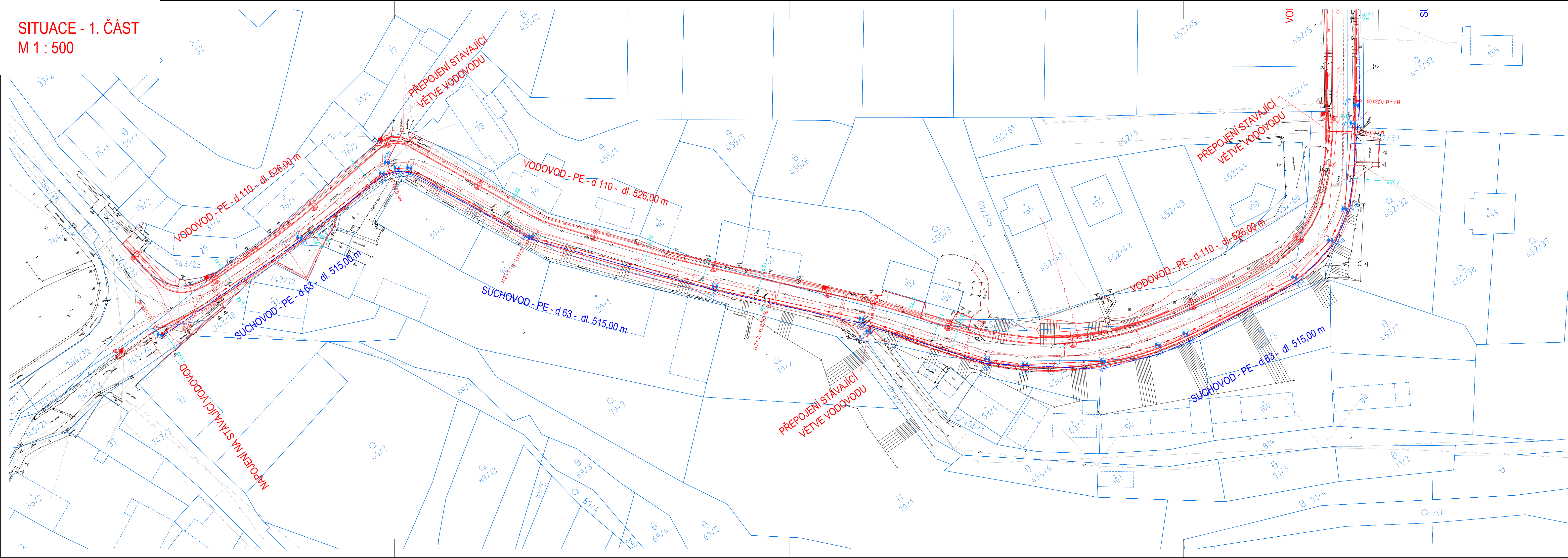





SITUACE - 1. ČÁST
M 1 : 500



LEGENDA:

VÝKRES	STAV	NÁVRH
		ELEKTRO NN - NADZEMNÍ
		ELEKTRO NN - PODZEMNÍ
		SĐELOVACÍ VEDENÍ - NADZEMNÍ
		SĐELOVACÍ VEDENÍ - PODZEMNÍ (POVOLENO DLE DÚR)
		SĐELOVACÍ VEDENÍ NEZAMĚŘ. - PODZEMNÍ
		VODOVOD
		VODOVOD (PŘÍPOJKY)
		VODOVOD - SUCHOVOD
		KANALIZACE - DEŠŤOVÁ
		KANALIZACE - DEŠŤOVÁ (PŘÍPOJKY)
		KANALIZACE - JEDNOTNÁ
		VEŘEJNÉ OSVĚTLENÍ (POVOLENO DLE DÚR)

SOUBORNÝ VÝSTUP SYSTÉMU: Bpv			
INVESTOR	SÚS PLZEŇSKÉHO KRAJE, PŘÍSPĚVKOVÁ ORGANIZACE, KOTEROVSKÁ 462/162, 326 00 PLZEŇ OBEC CHRČÍ, CHRČÍ Č. P. 26, 331 41 KRALOVICE		
GENERÁLNÍ PROJEKTANT	U-PROJEKT DOS s.r.o., KRÁTKÁ 768, 330 12 HORNÍ BRŽÁ IČ: 04349521 telefon: 775 901 486 e-mail info@u-projekt.cz http://www.u-projekt.cz		
PROJEKTANT ČÁSTI, SO	ING. SYLVA TOMÁŠKOVÁ, ČECHOVA 57, 301 00 PLZEŇ IČ: 03218759 telefon: 736 400 943 e-mail: sylva.tomaskova@seznam.cz		
	VYPRACOVAL: ING. SYLVA TOMÁŠKOVÁ 	ÚČEL PD DATUM 12 / 2019	DSP AUTORIZACE (ČKAIT 0201634) ING. SYLVA TOMÁŠKOVÁ 
KRAJ: PLZEŇSKÝ	MĚŘÍTKO 1:500		
KATASTRÁLNÍ ÚZEMÍ: CHRČÍ	FORMÁT 297 x 1050		
STAVBA:	II/201 CHRČÍ – PRŮTAH, I. ETAPA – DSP		OZNAČENÍ PŘÍLOHY
ČÁST PD:	DOKUMENTACE OBJEKTŮ A TECHNICKÝCH A TECHNOLOGICKÝCH ZAŘÍZENÍ (STAVEBNÍ ČÁST)		D
STAVEBNÍ OBJEKT:	SO 301 PŘELOŽKA VODOVODU		7
PŘÍLOHA:	SITUACE - 1. ČÁST		2.1